

Polska Spółka Gazownictwa sp. z o.o.
Oddział Zakład Gazowniczy w Zabrze
ul. Szczęść Boże 11, 41-800 Zabrze
tel. 32 398 50 00, faks 32 271 78 01

Gazownia w Bytomiu

ul. Korfantego 30, 41 – 902 Bytom
tel. 32 281 29 00, fax 32 386 03 82
gazownia.bytom@psgaz.pl

MERITUM PROJEKT

Marek Myrcik
Ul. Johna Baildona 8A/2
40-115 Katowice

Wasz znak: Mail z dnia 11.05.2021
Nasz znak: PSG-ZA.0156.763.[1775].21

Bytom, 07.06.2021.

Dot.: odstąpienia od wymogu wykonania nawierzchni drogi rowerowej z materiału rozbieralnego takiego jak np. kostka betonowa.

W odpowiedzi na pismo w sprawie jak wyżej dotyczące zmiany uzgodnienia w zakresie rodzaju nawierzchni drogi rowerowej wydanego pismem PSG-ZA.0156.763.463 z dnia 19.01.2021 informujemy, że wyrażamy zgodę na odstąpienie od wymogu wykonania nawierzchni drogi rowerowej z materiału rozbieralnego w ramach zadania pn. „Budowa zintegrowanego węzła przesiadkowego wraz ze ścieżkami rowerowymi w Piekarach Śląskich – etap II”. Jednocześnie w przypadku nie zachowania min. odległości pionowej 0,5 metra od grzbietu gazociągu do spodu warstw konstrukcyjnych, gazociągi biegnące w osi ścieżki należy przebudować lub na przekroczeniach zabezpieczyć.

Pozostałe warunki dla realizacji przedmiotowej inwestycji bez zmian zgodnie z pismem PSG.ZA.0156.764.463 z dnia 19.01.2021.

Informujemy, że w rejonie os. Andaluzya wykonana została modernizacja sieci gazowej. W związku z czym należy na przekroczeniu proj. ścieżki rowerowej zabezpieczyć nowy gazociąg w polietylenie rurą ochronną, stalowego nie trzeba, bo będzie nieczynny.

Przy pracach projektowych w obrębie w/w czynnych gazociągów należy uwzględnić następujące odległości :

- poziome zgodnie z Dz.U. z dn. 4 czerwca 2013r. poz. 640 zał. nr 2/tabela 2, 3
- pionowe zgodnie z PN-91/M-34501

Wszelkie miejsca kolizji projektowanej inwestycji z naszymi urządzeniami zabezpieczyć zgodnie z PN-91/M-34501.

-verte-

Wszelkie prace w pobliżu urządzeń gazowych prowadzić pod nadzorem Gazowni Bytom, ul. Korfańtego 30. Nadzór wykonywany jest odpłatnie, na który należy przesłać zlecenie z podanymi warunkami płatności, podając datę i znak uzgodnienia. E-mail: gazownia.bytom@psgaz.pl. Przed przystąpieniem do prac należy wykonać przekopy kontrolne określające posadowienie sieci gazowej. Prace ziemne w pobliżu naszych urządzeń wykonywać ręcznie bez użycia sprzętu mechanicznego.

Z poważaniem

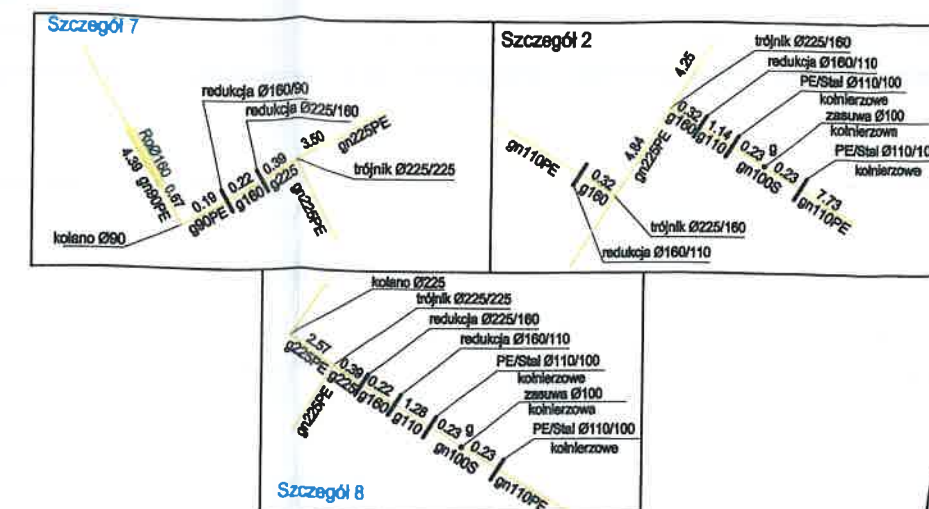
KIEROWNIK
Gazownia w Bytomiu



Anna Urbanska

załączniki :

- skan mapy powykonawczej rejonu os. Andaluzyja

Łączy szkic nr 8



| | | | | | |
|------------------------|------------|--|----------------------------|---|--------------------------|
| zwa lub symbol obiektu | | Piekary Śl. ul.Piekarska, Oświęcimska, Osiedle Andaluzja | | Rodzaj pracy | Pomiar powykonawczy gazu |
| pomierzyl kartowal | Data | Nazwisko i imię / Podpis | Wojew. | Usługi Geodezyjne GEOSET Wojciech Nogaj 41-943 Piekary Śląskie ul. Cicha 40/III, lok.7 | |
| | 24.04.2020 | GEODETA  Wojciech Nogaj | śląskie Piekary Śl. | | |
| sprawdzil | | GEODETA UPRAWNIONY  inż. Piotr JUŚKIEWICZ nr uprawnień 17019 | Obrp | 6.132.29.14.3.4, 6.132.29.19.1.2, 6.132.29.19.2.1, 6.132.29.19.2.3 | |
| | | | 7 | | |

| | |
|--------------|--|
| Rodzaj pracy | Pomiar powykonawczy gazu |
| | <p>Usługi Geodezyjne GEOSET</p> <p>Wojciech Nogaj</p> <p>41-943 Piekary Śląskie</p> <p>ul. Cicha 40/III, lok.7</p> |
| | <p>6.132.29.14.3.4, 6.132.29.19.1.2,</p> <p>6.132.29.19.2.1, 6.132.29.19.2.3</p> |